

TU 2201 023

směr Prostějov

směr Nezamyslice

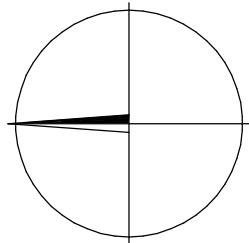
Rakúsky

k.ú. Bedihošť

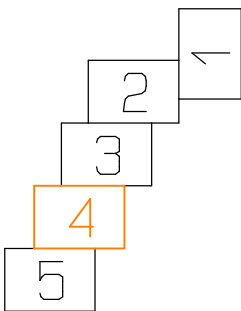
k.ú. Prostějov

LEGENDA:

- Obvod stavby na hranici drážního pozemku
- Obvod stavby na hranici mimodrážního pozemku
- Obvod stavby na části mimodrážního pozemku
- Bod na hranici obvodu stavby
- hranice drážního pozemku – SZ, s.o.
předpokládaná změna průběhu vlastnické hranice



KLAD MAPOVÝCH LISTŮ




SEZNAM PS, SO :

- PS 01 Kabelizace a vazby na SZZ
- PS 02 Prejezdové zabezpečovací zařízení v km 76,881 (P7584)
- SO 01 Izolované styky
- SO 02 Elektrická přípojka PZZ
- SO 03 Úprava zesilovacího vedení trase

			ČÍSLO SOUPRAVY:
REVIZE Č.	DATUM	ZMĚNA	



SB projekt s.r.o.
Kasárenská 4063/4, 695 01 Hodonín

Katastrální území	Vyhotovil	Kontroloval	 GEOMETRA zeměměřická kancelář s.r.o. KYJOV , Masarykovo nám. 63 tel. 518 611 666 IČO – 253 287 27	
Bedihošť, Prostějov	V. Vyskočil, P. Putna	Ing. Svatopluk Štokláská		
Investor:	Správa železnic, s.o., Dřážská 1003/7, Nové Město, 1000 Praha 1			
Objednavatel:	SB Projekt s.r.o., Kasárenská 4063/4, 695 01 Hodonín 1			
Název zakázky :				
Výstavba PZS v km 76,881 (P7584) trati Nezamyslice – Olomouc				
Geodetický podklad	Část:	1.5	Zakázka č.	271/2020
Obvod stavby – přehledná situace	Příloha:	2.4	Datum	4/2021
			Souř.systém	S-JTSK
			Výškový syst.	Bpv
			Měřítko	1 :1000